

SERVICIOS

CÓMO LLEGAR

En transporte:

Banyeres de Mariola dispone de servicio de autobús desde Alcoy.

En coche:

Banyeres de Mariola accesible desde Alicante por la A-7 dirección Valencia y la A-7 dirección Madrid.

ALOJAMIENTOS

Mesón el Castillo (Banyeres de Mariola) 965 566 746

Hotel Banyeres (Banyeres de Mariola) 965 566 270

Albergue Font del Tarragó (Alfafara) 965 376 231

Casa Rural El Pinet (Alfafara) 965 510 141

HOSTELERÍA

Mesón el Castillo (Banyeres de Mariola) 965 566 746

Restaurante Cava's Bar (Banyeres de Mariola) 965 567 176

Restaurante La Almassera (Alfafara) 652 133 845

Restaurante Casa El Tío David (Alfafara) 965 510 142

SITUACIÓN GEOGRÁFICA Y DATOS DEL ITINERARIO

Provincia: Alicante

Comarca: Condado de Cocentaina

Poblaciones por las que discurre el sendero: Banyeres de Mariola y Alfafara

MÁS INFORMACIÓN:

Diputación Provincial de Alicante.

Teléfono: 965 107 400

www.diputacionalicante.es

Ayuntamiento de Banyeres de Mariola: 966 567 315

Ayuntamiento de Alfafara: 965 510 082

Federació d'Esports de Muntanya i Escalada de la C.V.

Teléfono: 965 439 747

www.femecv.com

Ayuda y socorro:

112

Asistencia sanitaria:

Consultorio médico Banyeres de Mariola 966 527 603

Consultorio médico de Alfafara 966 528 254

www.silvoturismo.com

Coordinador de la publicación: Arturo Collados, Técnico de Senderos.

RECOMENDACIONES

- Utiliza botas ligeras de montaña y equipo acorde con las condiciones meteorológicas y provistos de agua y protección solar.
- Transitar por el sendero señalizado.
- No usar atajos.
- No dañar la flora y fauna.
- Respetar en todo momento las propiedades que encuentres a tu paso..
- Llevar los residuos producidos al contenedor más próximo.
- No hacer fuego



COLABORA

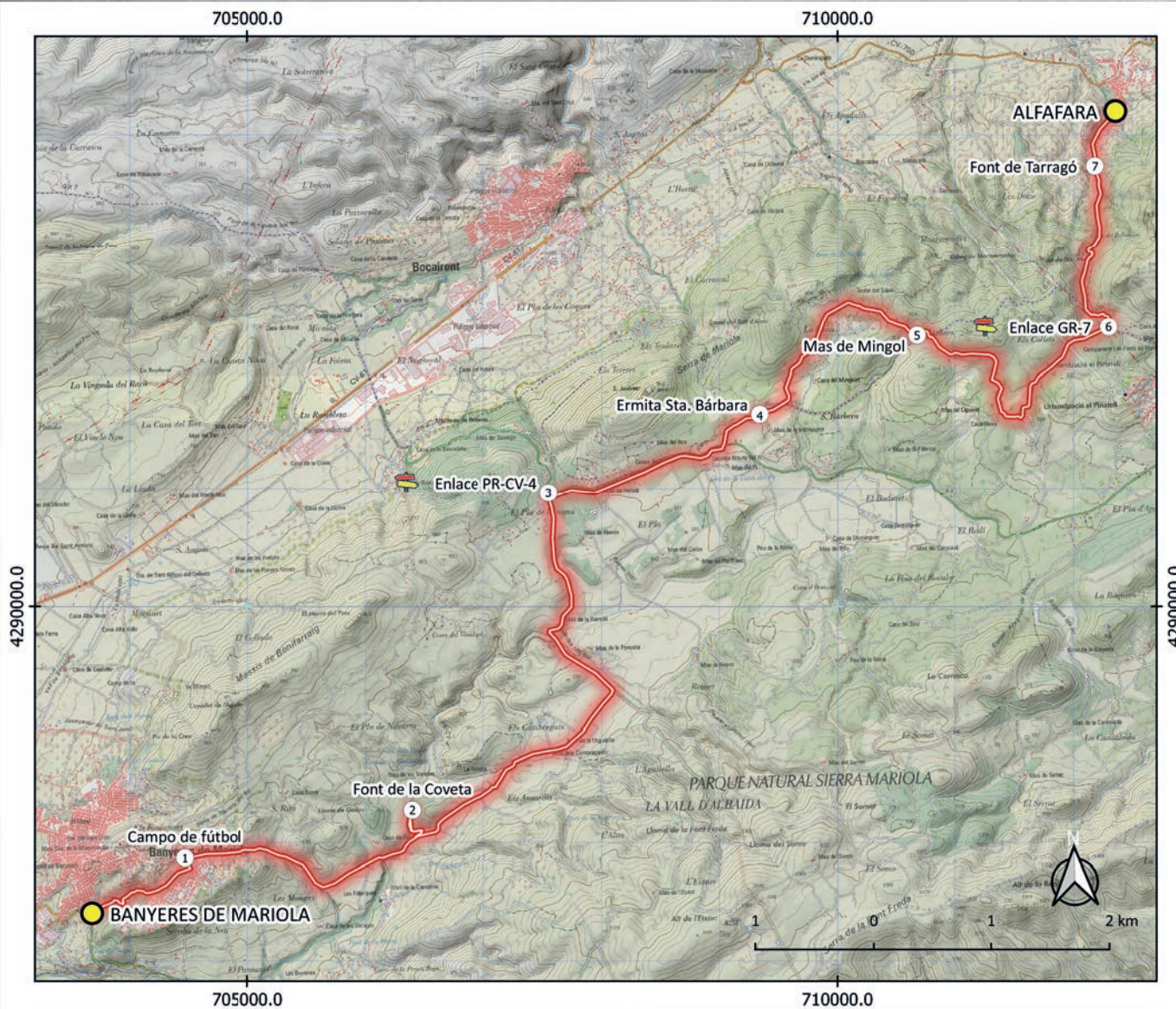


Topoguía editada por Silvoturismo Mediterráneo, S.L. en Junio de 2023

GRAN RUTA Costa Blanca INTERIOR

GR-330 Banyeres de Mariola - Alfafara





SIGNOS CONVENCIONALES

PUNTOS DIRECTRICES / PUNTS DIRECTRIUS

● BANYERES DE MARIOLA

① Campo de fútbol

② Font de la Coveta

③ Enlace PR-CV-4

④ Ermita Sta. Bárbara

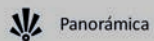
⑤ Mas de Mingol

⑥ Enlace GR-7

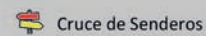
⑦ Font de Tarragó

● ALFARA

— Itinerario



Panorámica



Cruce de Senderos

ETAPA: BANYERES DE MARIOLA- ALFARA

DATOS TÉCNICOS / DADES TÈCNQUES

Salida: BANYERES DE MARIOLA

Llegada: ALFARA

Recorrido: 17'3 Km.

Desnivel positivo / ascenso: 510 m.

Desnivel negativo / descenso: 300 m.

Tiempo aprox.: 4h 20 min.

Dificultad: Baja

Cartografía: MAPA IGN 1:25.000 Hoja 820-II Ontinyent;

Hoja 820-IV Banyeres de Mariola

DESCRIPCIÓN DEL ITINERARIO

Comenzaremos en el centro de la pintoresca población de Banyeres de Mariola (17,37 km), presidida por su altivo castillo e inicio de esta agradable etapa por las estribaciones occidentales de la sierra de Mariola. Comenzaremos ascendiendo a la parte alta de Banyeres, donde se encuentran el **campo de fútbol (1)** y el cementerio, seguidamente descendiremos al lugar conocido popularmente como el nacimiento del río Vinalopó donde iremos vadeando el río junto a la antigua fábrica de paños de Blanes. Por un cómodo camino llegaremos hasta la **Font de la Coveta (2)** y pasaremos junto a diversas masías: Altet, Torretes, Congregat, Guillella y la Rambla. Seguiremos hasta encontrar a la derecha el enlace con el **PR-CV 4 (3)** y el punto de separación del GR-7 y seguiremos paralelos a la carretera Bocalrent-Alcoi dirección Alfara.

A continuación, llegaremos al Mas y **Ermita de Santa Bàrbara (4)**, donde se encuentra la Font del Pla, a la sombra de un monumental chopo. Conjunto de lo más armonioso y bello de toda la Mariola (7,01 km). Seguiremos el camino y a la derecha nos encontraremos el **Mas de Mingol (5)**, pudiendo adivinar, entre sus ruinas, la importancia que estas construcciones supusieron para sus moradores, como unidades agropecuarias autosuficientes, íntimamente unidas al medio natural. Un soberbio ejemplar de cedro del Atlas, junto a la casa, coadyuva a crear un ambiente bucólico, e incluso mágico, en este bello paraje y seguidamente pasaremos junto a Mas de Santa Bàrbara.

Giraremos a la izquierda, llaneando placenteramente a la sombra de un frondoso bosque de pinos y centenarias carrascas. Rehusaremos el ramal que, por la derecha se dirige hacia el Montcabrer y la Font de Mariola. De esta forma confluiremos en un ancho camino transversal, punto de enlace con el **GR-7 (6)**. Siguiendo la senda del camino nos adentraremos en el barranco configurado entre l'Alt de Santa María, a la izquierda y l'Alt de la Cova, a nuestra derecha. Seguiremos el camino luego transformado en sendero, descendiendo y pasando por un tramo junto al polideportivo municipal hasta llegar a la **Font de Tarragó (7)**, área recreativa y albergue, bien dotados con todos los servicios para gozar del tiempo libre en contacto con la naturaleza. Por último, nos dirigiremos al norte en dirección al centro de Alfara hasta la Plaza de la Constitución donde finalizará la etapa.



CONTINUIDAD DEL SENDERO



CAMBIO DE DIRECCIÓN



DIRECCIÓN EQUIVOCADA

